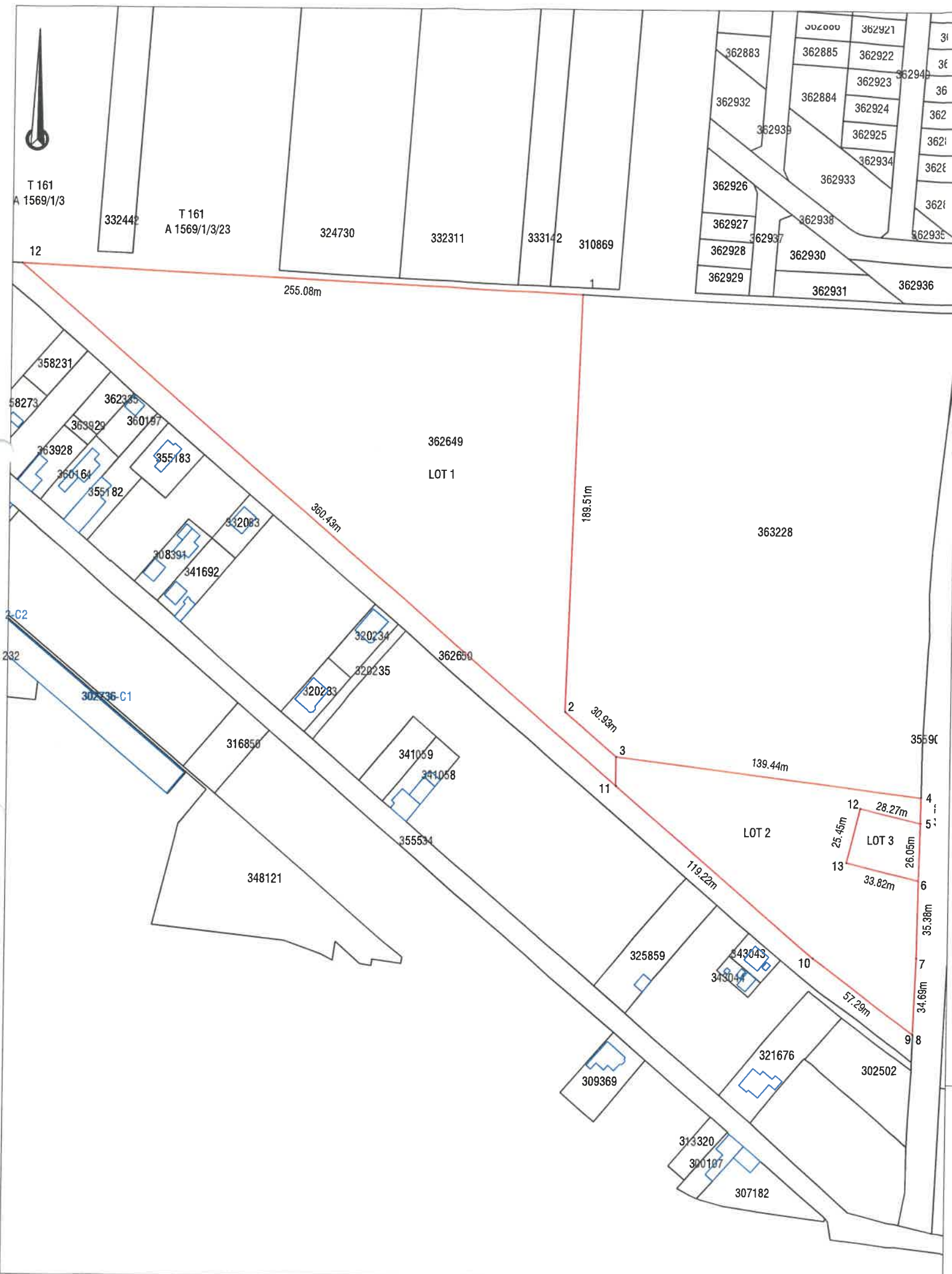


Plan de amplasament si delimitare a imobilului
cu propunerea de dezlipire
Scara 1:2000



Nr. cadastral	Suprafata măsurată (mp)	Adresa imobilului	
362649	34.746	Loc. Arad, Str Campul Linistei, Nr. 29-33, Jud. Arad	
Cartea Funciară nr.	362649	UAT	ARAD

Situatia actuala (inainte de dezlipire)				Situatia viitoare (dupa dezlipire)			
Nr.cad.	Suprafata (mp)	Categoria de folosinta	Descrierea imobilului	Nr.cad.	Suprafata (mp)	Categoria de folosinta	Mentiiuni
362649	34746	PS	Teren neimprejuit	366601	26122	PS	LOT 1 Teren neimprejuit
				366602	7834	PS	LOT 2 Teren partial imprejuitcu gard de plasa pe alin. pct. 5,12,13,6
				366603	790	PS	LOT 3 Teren imprejuit cu gard de plasa
TOTAL:	34746				34746		

Executant: **DATCAD**

Confirm executarea lucrarilor la teren, corectitudinea intocmirii documentatiei cadastrale si corespondenta acesteia cu realitatea din teren

CLASA III RO-B-J NR. 2948 Semnatura si stampila CIF. 14358573 CATEGORIA B RO-B-F. NR. 0180

Patrik-Andras Kimak
Digitally signed by Patrik-Andras Kimak
Reason: RO-AR-F Nr. 0180
Date: 2024.09.09 16:09:37 +03'00'

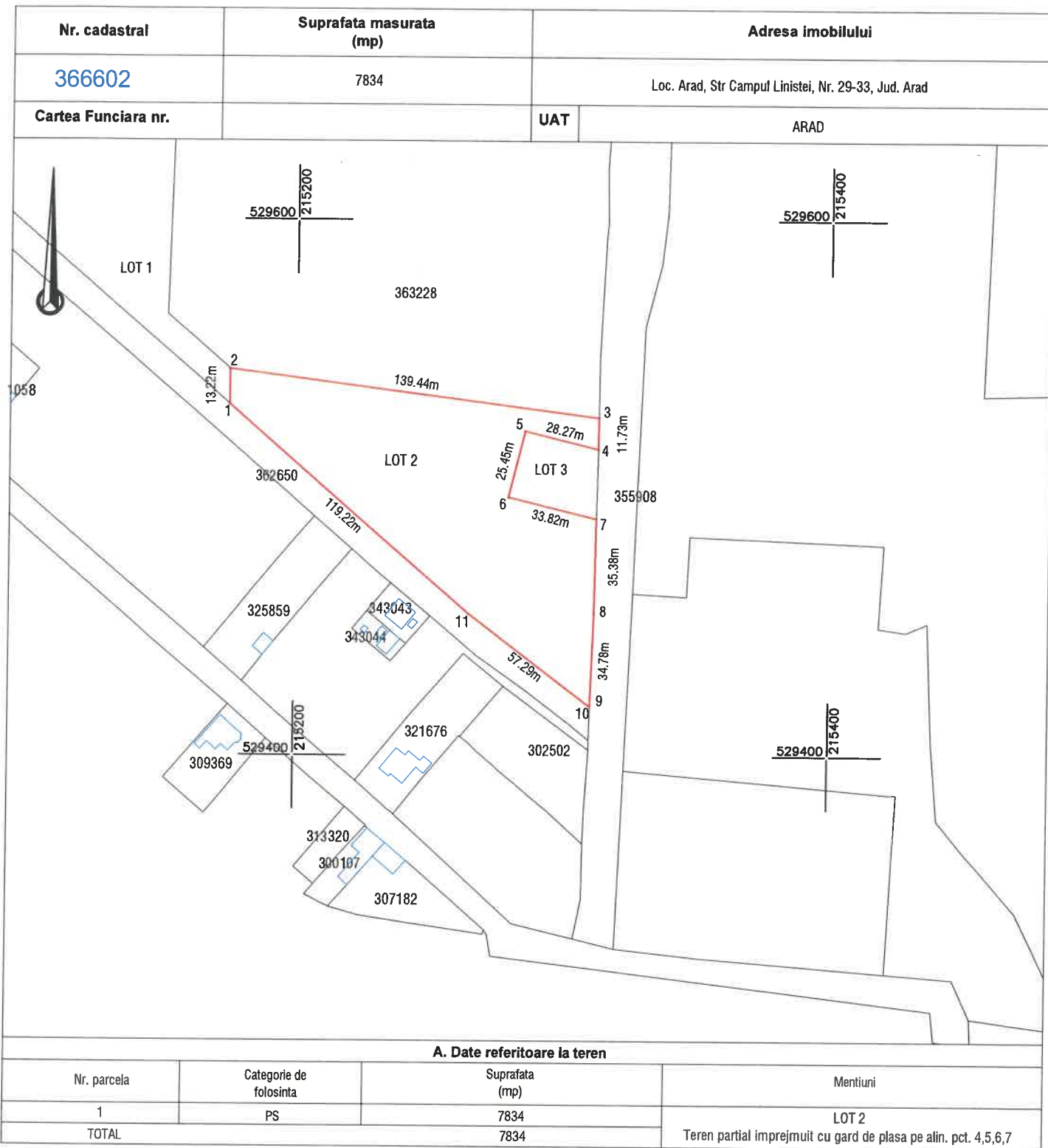
Data: 09.2024

Inspector
Confirm introducerea imobilului in baza de date integrata si atribuirea numarului cadastral

Darius Aurelian Sicoe
Semnatura si stampila digitala de Darius Aurelian Sicoe

DN: c=RO, l=ARAD, o=Oficiul de Cadastru si Publicitate Imobiliara, cn=Darius Aurelian Sicoe, serialNumber=SDA8, st=ARAD, givenName=Darius Aurelian, sn=Sicoe
Date: 2024.09.13 10:44:42 +03'00'

Data: 101213 / 10-09-2024



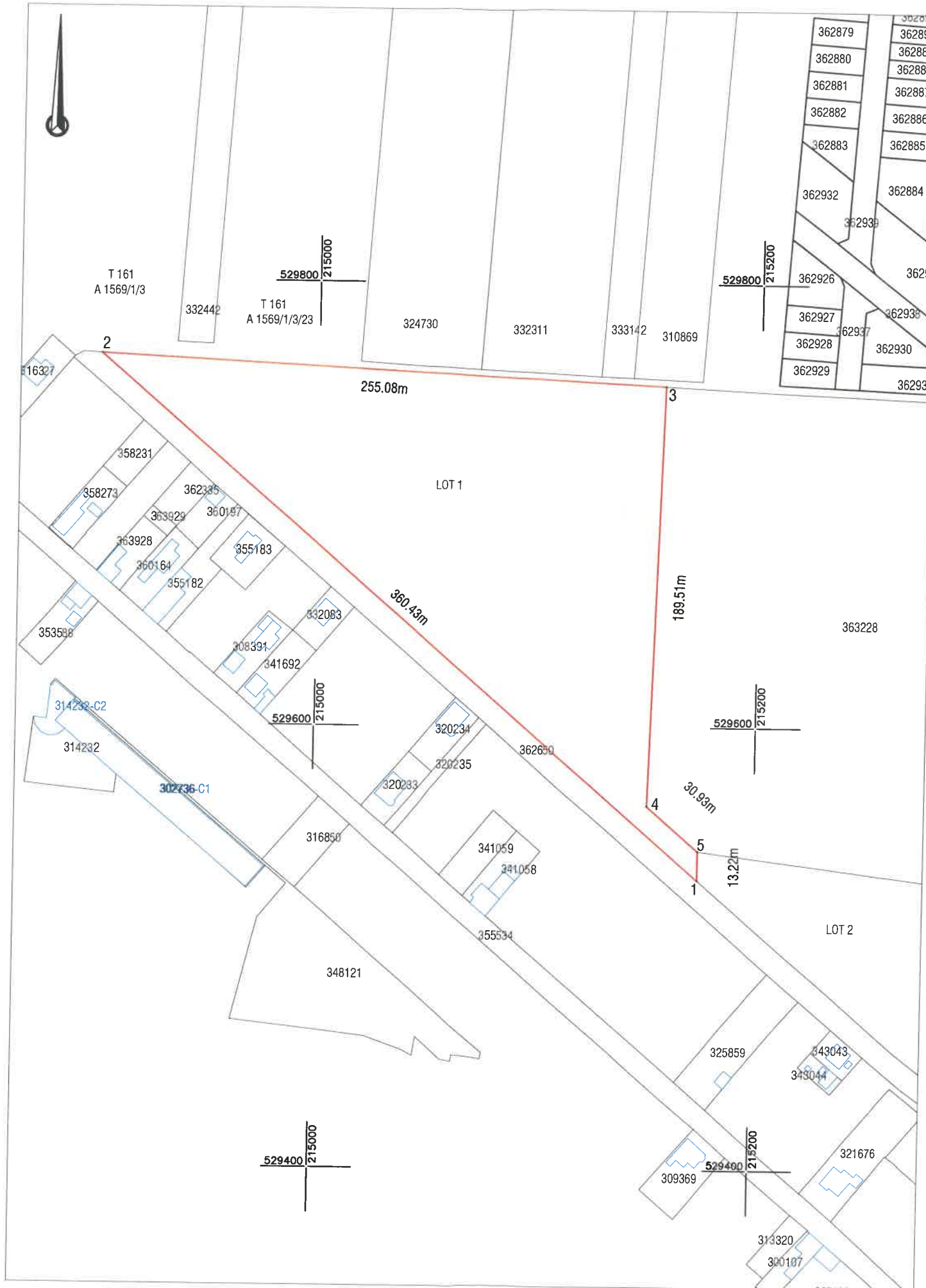
Suprafata totala masurata a imobilului = 7834 mp

Suprafata din act = 7834 mp

<p>Executant: DATCAD</p> <p>Confirm executarea lucrarilor la teren, corectitudinea intocmirii documentatiei cadastrale si corespondenta acestuia cu realitatea din teren</p> <p>CLASA III RO-B-J NR. 2948</p> <p>Semnatura si stampila CIF. 14358573</p> <p>Patrik-Andras Kimak</p> <p>Data: 09.2024</p>	<p>Inspector Confirm introducerea imobilului in baza de date integrata si atribuirea numelui cadastral</p> <p>Darius Aurelian Sicoe</p> <p>Semnatura si stampila</p> <p>Stampila B</p> <p>PDN: c=RO, l=ARAD, o=Oficiul de Cadastru si Publicitate Imobiliara, cn=Darius Aurelian Sicoe, serialNumber=SDA8, st=ARAD, givenName=Darius Aurelian, sn=Sicoe Data: 2024.09.13 10:45:21 +03'00'</p>	<p>Digitally signed by Patrik-Andras Kimak Reason: RO-AR-F Nr. 0180 Date: 2024.09.09 16:10:06 +03'00'</p> <p>Data: 101213 / 10-09-2024</p>
---	---	---

Plan de amplasament si delimitare a imobilului
Scara 1:2000

Nr. cadastral	Suprafata masurata (mp)	Adresa imobilului	
366601	26122	Loc. Arad, Str Campul Linistei, Nr. 29-33, Jud. Arad	
Cartea Funciara nr.		UAT	ARAD



A. Date referitoare la teren			
Nr. parcela	Categorie de folosinta	Suprafata (mp)	Mentiuni
1	PS	26122	LOT 1
TOTAL		26122	Teren neimprejmuit

Suprafata totala masurata a imobilului = 26122 mp
Suprafata din act = 26122 mp

Executant: **DATCAD**

Confirm executarea lucrarilor la teren, corectitudinea intocmirii documentatiei cadastrale si corespondenta acesteia cu realitatea din teren

CLASA III RO-B-J NR. 2948 Semnatura si stampila CIF. 14358573 CATEGORIA B RO-B-F. NR. 0180

Patrik-Andras Kimak

Digitally signed by Patrik-Andras Kimak
Reason: RO-AR-F Nr. 0180
Date: 2024.09.09 16:09:52 +03'00'

Data: 09.2024

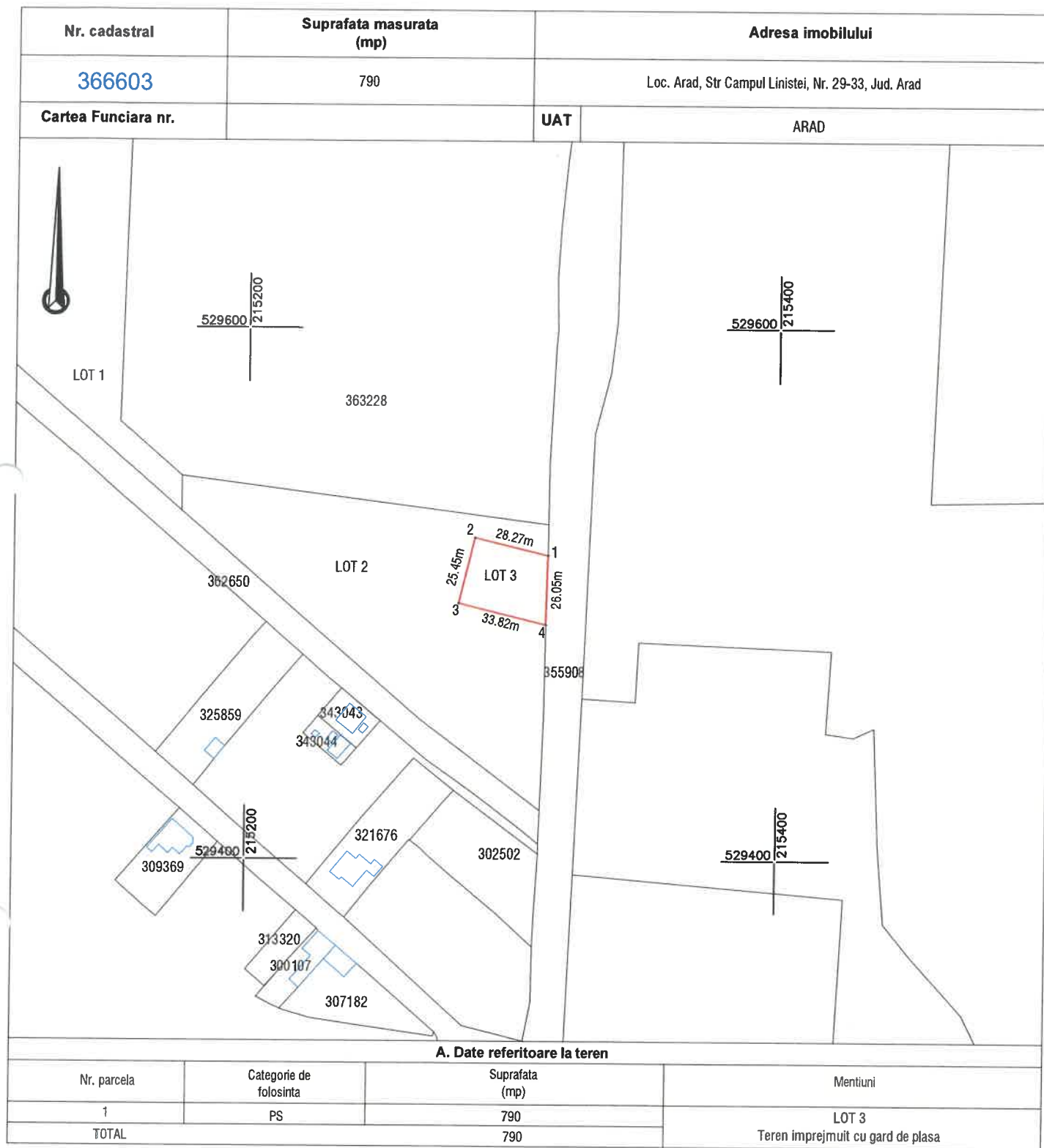
Inspector
Confirm introducerea imobilului in baza de date integrata si atribuirea numarului cadastral digital de Darius Aurelian Sicoe

Darius Aurelian Sicoe

Stampila BCP DN: c=RO, l=ARAD, o=Oficiul de Cadastru si Publicitate Imobiliara, cn=Darius Aurelian Sicoe, serialNumber=SDA8, st=ARAD, givenName=Darius Aurelian, sn=Sicoe
Data: 2024.09.13 10:45:04 +03'00'

Data: 101213 / 10-09-2024

4/3/9



Suprafata totala masurata a imobilului = 790 mp
Suprafata din act = 790 mp

<p>Executant: DATCAD</p> <p>Confirm executarea lucrarilor la teren, corectitudinea intocmirii documentatiei cadastrale si corespondenta acesteia cu realitatea din teren</p> <p>CLASA III RO-B-J NR. 2948</p> <p>Semnatura si stampila CIF. 14358573</p> <p>Patrik-Andras Kimak</p> <p>Data: 09.2024</p>	<p style="text-align:center;">Inspector</p> <p style="text-align:center;">Confirm introducerea imobilului in baza de date si atribuirea numarului cadastral</p> <p style="text-align:center;">Darius Aurelian Sicoe</p> <p style="text-align:center;">Semnatura si stampila BCF</p> <p style="text-align:center;">Data: 2024.09.13 10:47:34 +03'00'</p> <p style="text-align:center;">101213 / 10-09-2024</p>
---	---